

TUMAČ ZNAKOVLJA

- GRANICA ŽUPANIJE
- GRANICA GRADA
- GRANICA KATASTARSKE OPĆINE
- GRANICA NASELJA

OGRANIČENJA OD OBALNE LINIJE

- 300m u moru i 1000 m na kopnu
- 100 m
- 50 m
- 25 m

- izgrađeno neizgrađeno
- GRAĐEVINSKO PODRUČJE NASELJA
- PLANIRANA PROMETNICA
- kopnjeni dio morskii dio
- LUKA

GRAĐEVINSKA PODRUČJA IZVAN NASELJA

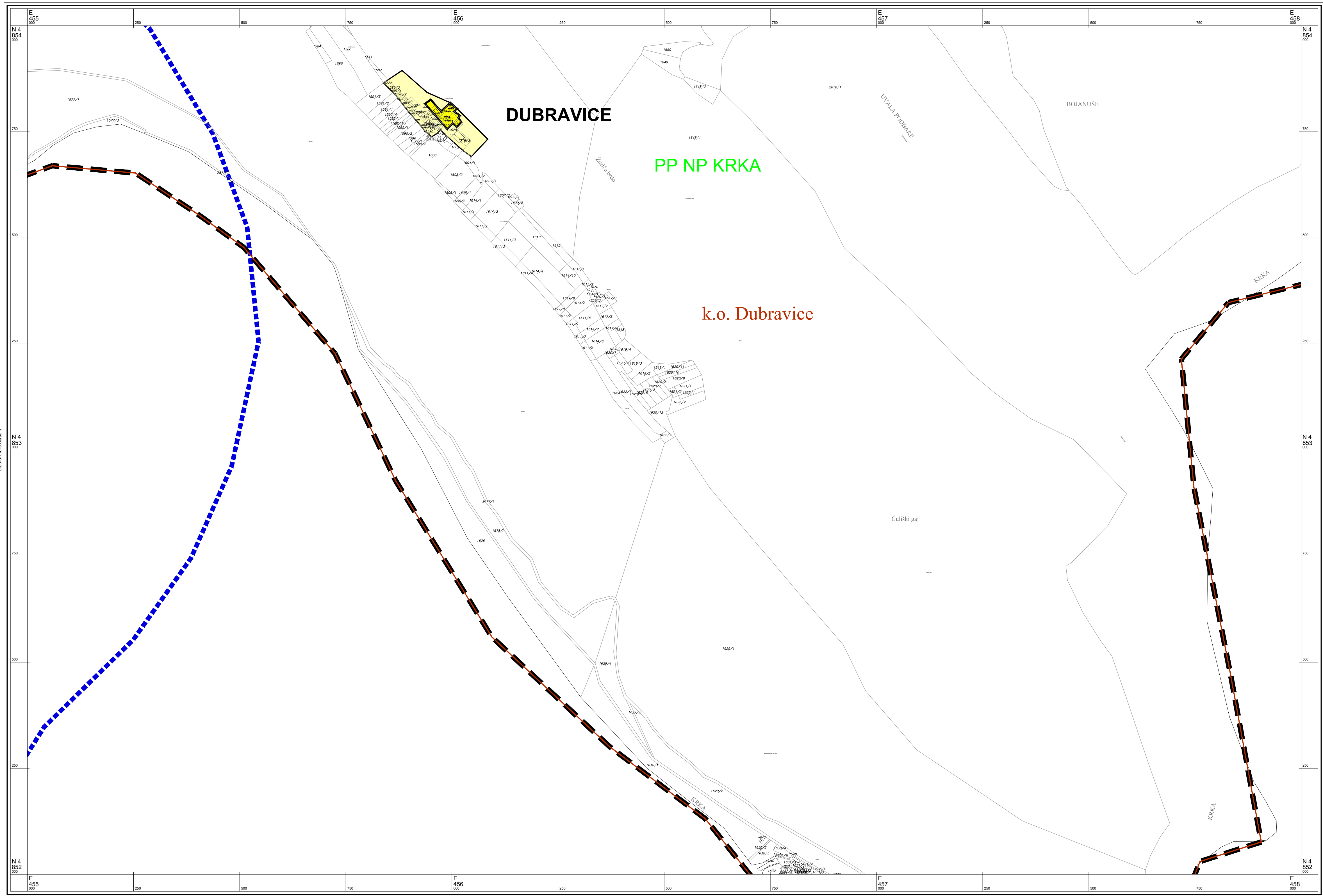
- izgrađeno neizgrađeno
- UGOSTITELJSKO-TURISTIČKE NAMJENE
T1-HOTEL, T2-TURISTIČKO NASELJE, T5-AQUAPARK
- SPORTSKO-REKREACIJSKE NAMJENE
- UREĐENA PLAŽA
- AKVATORIJ MORSKE PLAŽE
- PRIVEZ

- izgrađeno neizgrađeno
- GOSPODARSKE NAMJENE
- SPORTSKO-REKREACIJSKE NAMJENE
- GROBLJA

PODRUČJA PRIMJENE PLANSKIH MJERA

- OBUHVAT UPU-a NA SNAZI
- OBUHVAT OBVEZNE IZRADE UPU-a
- OBUHVAT PP NP KRKA
- NEUREĐENO GRAĐEVINSKO PODRUČJE

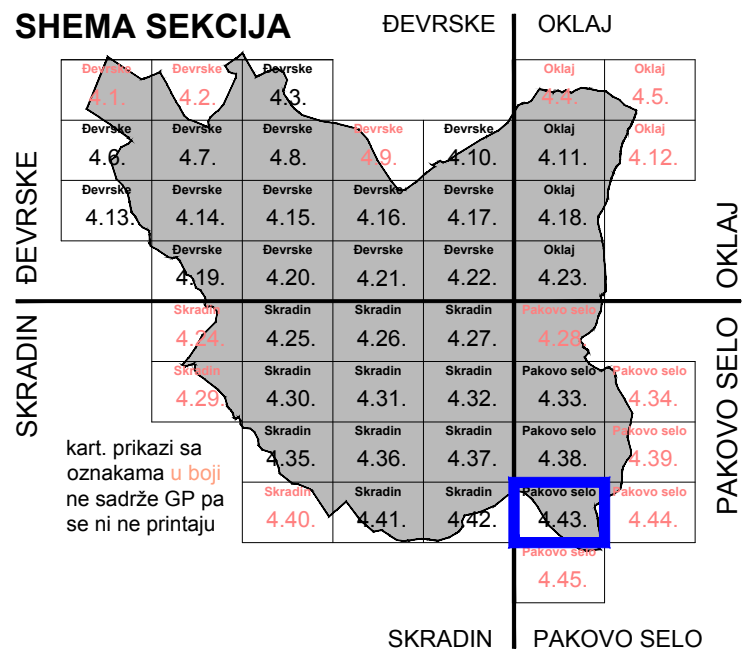
5-16-4-116-9 Pakovo Selo



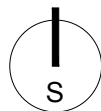
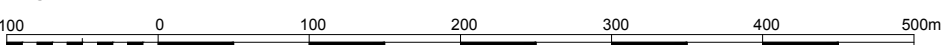
Šibensko - kninska županija
GRAD SKRADIN



PROSTORNI PLAN
UREĐENJA
Izmjene i dopune III
4.43.
GRAĐEVINSKA PODRUČJA



Mjerilo 1 : 5000



Županija ŠIBENSKO - KNINSKA ŽUPANIJA	
Jedinica lokalne samouprave GRAD SKRADIN	
Naziv prostornog plana PROSTORNI PLAN UREĐENJA - IZMJENE I DOPUNE III	
Broj plana: A-649	Faza izrade: PLAN
Naziv kartografskog prikaza GRAĐEVINSKA PODRUČJA	
Broj kartografskog prikaza 4.43.	Mjerilo kartografskog prikaza 1:5000
Odluka o izradi prostornog plana: Službeni vjesnik Šibensko-kninske županije br. 5/16	
Odluka predstavničkog tijela o donošenju prostornog plana: Službeni vjesnik Šibensko-kninske županije br. 14/18	
Javna rasprava (datum objave): 4.5.2018. www.grad-skradin.hr 4.5.2018. www.mgipu.hr 4.5.2018. Slobodna Dalmacija	
Javni uvid održan: 15. svibnja 2018. - 29. svibnja 2018.	
Pečat tijela odgovornog za provođenje javnih rasprava: 	Odgovorna osoba: Josip Silov, dipl. ing. agr. ime, prezime i potpis
Mišljenje Zavoda sukladno članku 107. Zakona o prostornom uređenju (NN 153/13 i 65/17): Klasa: 350-02/16-01/20, Urbroj: 2162/1-15/2-18-4, Datum: 17.listopada 2018.	
Suglasnost Ministarstva sukladno članku 108. Zakona o prostornom uređenju (NN 153/13 i 65/17): Klasa: 350-02/18-11/37, Urbroj: 531-05-18-4, Datum: 21.studenog 2018.	
Pravna osoba koja je izradila plan: URB/ING , d.o.o. za poslove prostornog uređenja i zaštite okoliša, Zagreb, Av. V. Holjevca 20, tel/fax: 01/230-11-40, www.urbing.hr, e-mail: urbing@urbing.hr	
Pečat pravne osobe koja je izradila plan: 	Odgovorna osoba: Darko Martinec, dipl. ing. arh. ime, prezime i potpis
Odgovorni voditelj: Ljiljana Doležal, ovl. arh. urb.	 LJILJANA DOLEŽAL , dipl.ing.arh. OVLASŢENA ARHITEKTICA URBANISTICA A-U 253
Stručni tim u izradi Plana: Ljiljana Doležal, dipl. ing. arh. Darko Martinec, dipl. ing. arh.	
Frane Dumandžić, mag. ing. arch. Maja Martinec Čunčić, dipl. ing. arh.	
Pečat Gradskog vijeća: M.P.	
Predsjednica Gradskog vijeća: Nadija Zorica, dipl.oec. ime, prezime i potpis	
Istovjetnost ovog prostornog plana s izvornikom ovjerava: ime, prezime i potpis	
Pečat nadležnog tijela: M.P.	